

روستای

آتشگاه

وجذابیت‌های آن

نوشته و پژوهش :

حسن امیدی

به سفارش شورای اسلامی روستای آتشگاه

- منابع : کرج نامه نوشته دکتر پرویز نیلوفری
- زرتشت پیامبر ایران باستان نوشته هاشم رضی
- واطلاعات جمع آوری شده از بزرگان و اولیاء منطقه
- « قوانین ومقررات مربوطه به شهر وشهرداری» به تدوین

جهانگیر منصور

- « نظریه های توسعه وتوسعه نیافتگی » دکتر احمد

ساعی

کلیه حقوق تالیف برای مولف محفوظات

فهرست

« مقدمه »

بخش اول

موقعیت و محل جغرافیایی روستا

اشتغال در روستا

طبیعت و مراتع روستا

ساکنان اولیه

زبان

آثار دینی و باستانی

دین و مذهب

اماکن مقدس

آداب و رسوم

ختنه سوران

عروسی

مراسم مذهبی

بخش دوم

بخشهای مختلف روستا

نگاهی اجمالی به جایگاه شورای اسلامی روستا و تأثیر آن در توسعه روستا.

بخش اول

مقدمه :

در هر گوشه از سرزمین پهناورد ایران راکه می نگریم آثاری از تمدن عظیم جهانی نیاکان خود را می بینیم ، آثاری که واقعاً بی بدیل و بی همتاست که تحسین هر بیننده ای را بدنبال دارد شگفتی

هایی معماری نظیر تخت جمشید و ارگ بم و موارد مشابه و شگفتی های عملی مانند بوعلی سینا و فارابی و دیگر اندیشمندان این سرزمین پهناور و شاعرانی چون حافظ و سعدی و فردوسی و مولوی و... همه و همه نشان از عظمت والای این سرزمین، و تمدن کهن و دیرینه اجداد و نیاکان ما دارد.

« چو ایران نباشد تن من مباد »

در این میان رشته کوههای البرز و سرزمینهای واقع شده در این منطقه نیز از اهمیت بسزایی برخوردار می باشد و تمدنهای کهن کشف شده در این منطقه از ایران نشانگر وجود عقاید و آداب و رسوم خاص می باشد.

وجود قلعه های مختلف همچون قلعه الموت که پایگاه قدرت اسماعیلیان بوده و وجود آثار باستانی و تاریخی در پهنای این رشته کوه همه و همه اهمیت این منطقه را به هراندیشمندی نشان می دهد.

در این میان کرج نیز با داشتن آثار باستانی همچون کاروانسرای شاه عباسی واقع در میدان قدس کنونی که اکنون محل فعالیت اداره میراث فرهنگی شهرستان گشته، و همچنین پل قدیمی کرج در غرب

کلاک (جنوب حصار) وجود بقعه ها و امامزاده های متعدد همچون امامزاده محمد (س) در حصارک، امامزاده حسن (س) در میدان شاه عباسی و امامزاده طاهر (س) در مهرشهر و دیگر اماکن مقدس ، خود را در میان شهرهای قدیمی بطور برجسته نمایان می سازد .

اما با این همه فقط این تمدن و شاعران و اندیشمندان این مرز و بوم نیستند که اهمیت ایران بزرگ را در جهان نمایان می سازند بلکه طبیعت زیبای این سرزمین نیز در جهان از مسائل منحصر به فرد می باشد ، قرار گرفتن ایران در جنوبی ترین نقطه نیمکره شمالی و داشتن چهار فصل زیبا ، باعث شده تا این کشور محل مناسبی برای کشت و زرع و داشتن هر گونه درخت و نباتات باشد و این طبیعت زیبا را نمی توان منحصر به نقطه ای از این کشور نمود شهرستان کرج که بواسطه نزدیکی به شهرهای شمالی و بالاصح پایتخت ، مسیر پیشرفت و توسعه را در کمتر از چند دهه تجربه نموده ، خود ، دارای طبیعتی زیبا و دل انگیز است اما از آنجا که هر نقطه ای از این شهرستان دارای جذابیت های خاص طبیعی و توریستی می باشند ، ما را بر آن داشت تا در خصوص قریه ای زیبا و جذاب در این شهرستان پردازیم که به جهت نزدیکی به

مرکز شهر و قرار گرفتن در بخش مرکزی در دهه گذشته پیشرفت چشمگیری داشته ، هر چند این پیشرفت برگرفته از عواملی اقتصادی ، اجتماعی و سیاسی و بالاخص حضور و وجود مدیریت دولتی و همت مردمی بوده است .

موقعیت و محل جغرافیایی روستای آتشگاه

روستای آتشگاه یکی از روستاهای زیبای شهرستان کرج واقع در شمال غربی ، جزء بخش مرکزی شهرستان می باشد که در دل کوههای زیبا و کشیده رشته کوههای البرز واقع شده است ، این روستا از سمت شمال و شمال غرب به روستاهای نوجان ، خوارس و دروان و از سمت غرب به روستای برغان و رستای اطراف برغان از سمت شرق به کوهها و روستای سیاه کلاهان و از سمت جنوب به منطقه باغستان شهرستان کرج منتهی می گردد .




این روستا به دلیل اینکه میان کوه واقع شده ، فقط از یک مسیر میتوان به وسیله خودرو از شهر به داخل روستا دسترسی پیدا کرد که مشهور بر جاده آتشگاه است که در قسمت شمالی منطقه اشتراکی واقع در شمال غرب کرج می باشد ، راههای دسترسی به این روستا به روستاهای اطراف قبلا مال رو بوده که پس از انقلاب شکوهمنداسلامی ایران وبه همت مدیران ادارات مربوطه بالاخص جهادوهمچنین همت مردم منطقه وتلاشهای شوراهای

اسلامی روستا و ایجاد هماهنگی های لازم درچندین سال اخیر این روستا حال حاضر از جنوب منتهی به جاده روستای زیبای برغان از طریق راه آسفالته و از شمال به نوجان و دروان و خوارس میباشد که البته مسیر رسیدن به روستاهای خوارس و دروان هنوز خاکی است و می طلبد تا مسئولین و مدیران محلی در آسفالت کردن این راه تلاش نمایند ، چنانکه مسیر آتشگاه به نوجان آسفالت شده است .



در عکس فوق جاده ورودی آتشگاه از باغستان به روستا را
مشاهده می کنید (۲)

در عکس زیر نیز مسیر ورودی اولیه روستا را می بینید که آسفالت
بوده و زیبایی طبیعت روستا را نمایان می سازد. (۳)



در کتاب کرج نامه به قلم دکتر پرویز نیلوفری موقعیت آتشگاه اینچنین به رشته تحریر در آمده است:

« دهکده آتشکده (آتشگاه) کرج وتل مهدیخان محل یک آتشکده باستانی متعلق به دوره ساسانی است که از فراز این تل آتشگاه ، تخت رستم ، تخت کیکاوس شهریار وجاده قزوین کرج بویژه حسین آباد افشار ، حصارک ، شنبه دژ و روستاهای اشتهارد (اشتهارد) بخوبی نمایان است و در روزگار باستان بوسیله آتش افروزی حتی از نواحی دوران حمله هجوم دشمنان باخبر می شوند» .

البته ناگفته پیداست که این خصوصیات یعنی دیدن نواحی و روستاهای دور دست در زمانی بود ، که روستای کرج به شکل کنونی یعنی کلان شهر نبوده و دارای طبیعتی پاکیزه و آسمانی

روشن بوده است و اکنون با توجه به در نظر گرفتن مسائل ناشی از بزرگ شدن شهرستان به راحتی می توان فهمید که اکنون دیدن حتی شهر کرج از روستای آتشگاه با توجه به دود آلود بودن آسمان خود مقوله ای است .

اشتغال در روستا

قبل از توسعه شهرستان کرج زمانی که کرج خود یک روستایی بیش به شمار نمی آمد، امور کشاورزی و باغداری و دامداری در این روستا شبیه به دیگر روستاهای اطراف بوده است که ، شغل عمده مردم را تشکیل می داد .

جالب است بدانید که رشته کوههای البرز در واقع محل رشد و اجتماع درختان خودرو از قبیل بادام کوهی و سروکوهی بوده

است اما امروزه با گسترش شهرنشینی و توسعه آن و شدت تاثیر آن در روستا و متاسفانه قطع آنها برای سوخت ، و یا عواملی طبیعی همچون فرسایش و کندن گیاهان ، این رشته کوه زیبا عاری از اینگونه نباتات گشته و تقریباً خالی از درخت شده اند هر چند به خاطر داشتن مراتع در این محل همواره دامداری از مشاغل مهم مردم بشمار می رفته و هنوز هم این شغل ادامه دارد . اما اکثریت مردم و بالاخص جوانان معتقدند که در این روستا باید تعدادی کارگاه های اشتغال زا احداث شود تا جوانان روستا بتوانند نسبت به تامین معاش خویش بدون خروج از روستا اقدام نمایند ، هر چند قرار گرفتن این روستا در محیطی آرام و دل انگیز باعث جذب مهمانانی و توریست گشته و همین امر موجبات اشتغال زایی را برای عده ای از اهالی فراهم نموده است .



طبیعت و مراتع روستا

با توجه به اینکه ازدحام اهالی روستا در نزدیکی تجمع درختان یعنی در میان دو کوه قرار گرفته ، هنوز درختانی را حفظ نموده است تا بتواند طراوات و شادابی را به اهالی خود و بازدید کنندگان هدیه کند .

بیشترین درختان و باغات این روستا در بخش مرکزی قریه واقع شده است و مردم به راحتی به آن دسترسی دارند .

لیکن در چندین سال اخیر متأسفانه مشاهده شده است که به دلیل بالا رفتن قیمت اراضی ، بعضی از مردم درختان را در بخشی از

اراضی خود از بین برده تا شاید بنایی بیشتر را بنانهند ، غافل از اینکه هجوم شهرنشینان جهت خرید و ساخت بنا فقط بخاطر خوش آب و هوا بودن منطقه که ناشی از طبیعت زیبا و وجود درختان است بوده وگرنه کوههای بدون درخت و بوته طبیعت دل انگیز قطعاً جایی مناسب جهت زندگی و آرامش نخواهد بود .

در حال حاضر در این روستا درختانی چون توت ، گردو ، بادام ، انگور ، گیلاس و محصولاتی چون نخود در این روستا کشت و نگهداری می شود .

آبیاری این درختان معمولاً از چشمه های موجود در روستا نشات می گیرد که با برنامه ریزی بزرگان روستا ، تمامی باغات بطور مرتب آبیاری می شوند.

چشمه های موجود در فصول بارندگی پر آب می باشند که بعضی از آنها فقط در فصلهای بارندگی دارای آب بوده و بعضی دیگر با توجه به شرایط جوی پایداری بیشتری دارند که می توان آنها در طول سال جاری دید .



در شکل فوق کوههای سر به فلک کشیده اطراف روستا را می بینید
که پوشیده از برف بوده که موجبات جاری شدن آب در چشمه ها
می گردند .

ساکنان اولیه

برای شناختن ساکنان اولیه این روستا باید به تاریخ ایران مراجعه کنیم همانطوریکه از نام آتشگاه بر می آید. آتشگاه محل تجمع و عبادت زرتشتیان بوده است. و براساس پژوهش ها و بررسی های انجام شده زمان ظهور و زندگی زرتشت از ۱۵۰۰ تا ۳۰۰۰ سال پیش از میلاد بوده است.

در خصوص زرتشت باید گفت که اندیشمندان بزرگی از جهان باستان همچون فیثاغورس، ارسطو، افلاطون و... با افتخار و غرور از زرتشت و فلسفه وی یاد کرده اند.

زرتشت پیامبری بوده که در آن دوران کهن خدای واقعی را شناخت و یکتاپرستی را مطرح کرد پس براحتی می توان ادعا کرد که نیاکان و اجداد ما ایرانیان مردمانی بودند خداپرست که حتی قبل از میلاد مسیح (ع) نیز به یگانه پرستی اعتقاد داشتند.

پس از زرتشتیان مردمانی در این روستا سکونت داشتند که به درویش مشهور بودند، آنها نیز به یگانه پرستی و عبادت خداوند یکتا اعتقاد داشتند.

و اما در خصوص ساکنان کنونی این روستای آتشگاه روایات بسیاری است که باید به این موضوع اشاره ای کرد که بعد از

زرتشتیان افرادی در این منطقه زندگی می کردند که درویش بوده و بصورت ساده ای می زیسته اند که بعضی از بزرگان روستا بر این باورند که امامزاده پیران (س) ، بزرگ این درویشان بوده که در محل کنونی امامزاده سکنی می گزیده است ، علی ایحال درخصوص این امامزاده مورد احترام اهالی در مباحث بعدی سخن به میان خواهد آمد .

بنابر بروایات پس از این گروه از دراویش ، مهاجرینی به این منطقه وارد شده اند که در اصل ، از خرم آباد لرستان بوده که آباء واجداد روستائیان کنونی راتشکیل می داده اند که مهاجرت این طایفه در زمان کریم خان زند ، و پیش از ۴۰۰ سال از زمان آن می گذرد .

زبان

زبان اصلی و اساسی ما ایرانیان پارس دری بوده که بعدها لهجه ادبی پهلوی جایگزین آن شد، زبان پهلوی یا پهلوانی زبان اشکانیان یا پارت هاست که آثار زیادی از آن در حومه کرج یافته شده است.

به نقل از کتاب کرج نامه در حوالی قریه آتشگاه، آتشکده های زرتشتیان و همچنین آرامگاه آنان وجود دارد و نوشته و آثاری از خط کوفی در آن مشاهده گردیده است و از طرفی آثار خط میخی نیز بر روی سنگ در این ناحیه رویت شده است که نشانگر قدمت طولانی آن است.

مردم روستا در حال حاضر به زبان فارسی باگوش و لهجه آمیخته به تاتی سخن می گویند، در برخی از کتب آمده است که تات قومی پارسی است که در مازندران و استرآباد ساکن بودند زبان تاتی در کل به زبانی گفته می شود که در آن اختلاط

وگوش وجود دارد ، زبان تاتی زبانی است مختلط از زبان فارسی ، دری ، گیلکی ، وترکی که غلظت این زبان در مناطق بوئین زهرا ، شال ، اسفرورین ، سگزآباد ، اشتهارد و تاکستان بسیار بوده وهرچه به سمت شرق رشته کوههای البرز به پیش می رویم ، از غلظت آن کاسته شده و از لهجه های ترکی و لری وگیلکی آن کاسته و به فارسی می گراید .

آثار باستانی ودینی

در کتاب کرج نامه ، یک مکانهای تاریخی و آثار باستانی کرج که به طورمشخص نامبرده شده است دربند ۱۰۷ آن از آثار روستای آتشگاه با این عنوان ذکر گردیده که آثار دفینه درگلو دره قریه آتشگاه - آثار آتشکده در تل مهدیخان آتشگاه و سنگ یک پارچه تخت خان ، آثار آرامگاه زرتشتیان با خط کوفی ، آثار حسن بک چشمه وچال بند آتشگاه ، آثار خط میخی در سر راه چشمه بر روی سنگ از نقاط جالب این خطه می باشد ، همچنین آب کشمش گله و آب حسن چشمه .

در قریه آتشگاه وحوالی آن آثار آتشکده های زرتشتیان وهمچنین آرامگاه آنان وجود داشته و همانطوریکه قبلاً گفته شد آثاری از خط کوفی در آن مشاهده گردیده است امامزاده پیر پیران نیز در جنوب این روستا یکی دیگر از آثار باستانی این قریه بشمار می رود .

دین ومذهب

در کتاب کرج نامه به نوشته دکتر پرویز نیلوفری در قسمت « نگاهی برادیان و آئین های سرزمین کرج » آمده است که « آثار باستانی بدست آمده در گوشه ودر کنارسرزمین کرج نشان می دهد که در دوران ما قبل تاریخ این سرزمین دارای آئین مهر پرستی بوده و آفتاب را بعنوان مظهر حیات و روشنایی پرستش می کردند ، پس از ظهورزرتشت مردم به آئین وی گرویدند وتا ظهور اسلام دین زرتشت بهترین دین دراین سرزمین بود حتی در برخی نواحی مخصوصا قسمت های کوهستانی که بیشتری داشت تا حدود قرن سوم هجری مرکز پیروان دین زرتشت بوده که هنوز دربرخی از قسمت های این سرزمین آثاری از آتشکده های دوران

باستان به چشم می خورد که خود دلیلی بر اعتقاد ساکنان این سرزمین به زرتشت و آئین زرتشتی است ، اعتقاد طولانی مردم این سرزمین به دین زرتشت باعث ریشه دار شدن اینگونه اعتقادات در میان آنان گردیده بطوریکه هنوز بسیاری از آداب و رسوم و عادات مربوط به عهد باستان در میان مردمان آن سامان باقی مانده است .

« با ظهور دین مبین اسلام مردمان دامنه های جنوبی البرز همانند بسیاری از نواحی دیگر ایران به این آئین حیات بخش اسلام روی آوردند .»

ایام ماه محرم بویژه دهه اول عاشورا ، همانند دیگر نقاط شیعه نشین مراسم بزرگداشت و سوگواری برای شاه شهیدان حضرت اباعبدالله الحسین(ع) برگزار می کنند .

شیوه برگزاری این مراسم عمدتاً بصورت سینه زنی و زنجیر زنی ونوحه خوانی است .

وهمانند دیگر نقاط مردم اینجانب نیز نذرهایی را همچون دادن شربت به عزادارن امام (ع) و یا قربانی نمودن و یا ... ادا می کنند .

وجود امامزاده پیر پیران در جنوب روستای آتشگاه و احترام مردم به این امامزاده محترم نشانگر ریشه دار بودن عقاید آنهاست .

اماکن مقدس

همانطوریکه قبلا گفته شده در روستای آتشگاه امامزاده ای وجود دارد که در قسمت جنوبی روستا در میان کوهها قرار گرفته که در هر روز وبالاخص در روزهای پنج شنبه و جمعه و ایام مذهبی پذیرای جمعی از مریدان و دوستداران ایشان می باشد .

جهت اطلاعات بیشتر در خصوص امامزاده پیر پیران آتشگاه به نوشته ها اکتفا نکرده و نظریات عده ای از اهالی راجویا شدیم آقای یزدانی متولی این امامزاده محترم ، اینطور بیان می کنند که :

این امامزاده یکی از بزرگان دین اسلام می باشد که حدود ۳۰۰ سال پیش در این منطقه می زیسته ، عارف و درویشی بزرگ بوده که تمامی عارفان از وی پیروی می کردند به همین جهت او را بنام پیر پیران می شناختند .

به عقیده وی پیر پیران هرگز نمرده و زنده می باشد و در زمان ظهور حضرت قائم (عج) یکی از یاران او خواهد بود به همین دلیل

در این امامزاده آرامگاهی وجود ندارد ، بلکه درختی است که به گفته متولی آنجا « سومآگاد » نام داد که از این نوع درخت در جهان ۳ عدد موجود است یکی درهند و دیگری در کشمیر و یکی از آنها نیز همان درختی است که بعنوان زیارتگاه در امامزاده پیر پیران مورد لطف و مرحمت مردم و زیارت کنندگان قرار می گیرد ، « سومآگا » به نقل از متولی امامزاده به منای « خدای پاک و مقدس » است ، سومآ به منای مقدس و پاک در زبان هندی و گاد به منای « خدا » در زمان انگلیسی است .

همچنین او اضافه می کند که این امامزاده چندین مراد دارد که پیوسته و بصورت مستمر جهت عبادت و خواندن قرآن ، دعا و نماز به آنجا می روند و محل عبادت دائمی آنهاست ، هر چند ، این امامزاده چه در روزهای عادی و بالاخص در روزهای پنجشنبه و جمعه زائرانی را بسوی خود می کشاند .





در عکس فوق جمعی از زائران را می بینید که جهت عرض ادب به امامزاده آمده اند .

همانطوریکه قبلاً گفته شد در این امامزاده آرامگاهی وجود ندارد و درختی بنام سومگاد مظهر تجلی این امامزاده می باشد ، مردم از نقاط مختلف و همچنین اهالی روستا جهت گرفتن پاسخ نیازهای خود از خداوند متعال در این امامزاده دخیل می بندند و دردهای خود را در این مکان خداوند می شود شرکت می کنند .

نذری مردم عمدتاً با پخت غذا ، پخش میوه ، آش نذری و دادن پول جهت تحکیم بنا و ساخت و حفظ و حراست از بنا می باشد . در عکس زیر درخت مقدس رامی بینید که مردم به آن دخیل بسته اند .



واما بعضی از گفته ها درمیان بومیان روستای آتشگاه در خصوص این امامزاده محترم (س) متفاوت از بیانات متولی

امامزاده می باشد به گفته بعضی از بومیان قبل از مهاجرت طایفه کنونی این روستا به آتشگاه، افرادی که دارای دین زرتشتی بودند در این مکان می زیسته اند پس از آنها درویشانی که به خدای یکتای اعتقاد داشتند در محلی بنام خاک درویشان که محل تجمع آنها بود می زیسته و عبادت می کردند که هنگام ساخت و ساز جهت احداث بنای مسکونی بقایایی نیز از آنها کشف شده است. گفته می شود امامزاده پیر پیران احتمالاً یکی از بزرگان این درویشان خدا پرست بوده که در محل کنونی امامزاده می زیسته و مورد احترام خاص همه درویشان و خدا پرستان بوده است .



ورودی امامزاده پیر پیران (س)



درخت مقدس « سومآگاد » واقع در امامزاده پیر پیران روستای
آتشگاه

از دیگر اماکن مقدس این روستا می توان مسجد بزرگ روستا را
نام برد که به همت مردم و شورای اسلامی روستا که در مساحتی

بیش از ۱۵۰۰ متر مربع می باشد بناشده است . با توجه به اینکه این روستا دارای مسجد قدیمی و کوچک بوده و پاسخگویی برگزاری مراسمات بزرگ مذهبی نبوده ، ساخت این مسجد از افتخارات مردم روستا وبالاخص شورای اسلامی روستا به شمار می رود .



نمای زیبایی از بیرونی مسجد روستای آتشگاه

آداب و رسوم

مردم این روستا ، همانند دیگر نقاط ، اعیاد مذهبی و ملی را جشن گرفته و آداب و رسوم خاص خود را دارند .

- در ایام عید اهالی این روستا بطور دسته جمعی به دیدار یکدیگر بالاخص بزرگان می رفتند که هم اکنون نیز عده ای به همان شکل این دید و بازدید ها را انجام می دهند . اما گذر زمان و تاثیر روابط شهری بر روستا رفته رفته حال و هوای قبلی این دید و بازدید ها را کم رنگ تر کرده است و به حالت مردمان شهرنشینی در آورده است .

ختنه سوران :

- ختنه سوران در این منطقه در گذشته با حال و هوایی خاص بوده و برگزاری جشن ختنه سوران یکی از رسومات به شمار می رفته، اما در حال حاضر کمتر کسی به این مسئله توجه می نماید و گفته می شود در زمان گذشته تمامی امور سلمانی ، ختنه، چینی بند زنی و .. بدست یک نفر در روستا انجام می شد .

در شب ختنه ختنه سوران میزبان میهمانان را دعوت به صرف غذا می نمود ، در این مراسم پول اندازی نیز یکی از رسومات به شمار می رفت .

عروسی :

در خصوص مراسم عروسی در این روستا دوباره می توان بیان کرد که این مراسم در زمان گذشته با رسم هایی همچون نار اندازی صورت می گرفت اما هم اکنون اجرای مراسم عروسی به صورت کنونی انجام می پذیرد و زرم نار اندازی خبری نیست اما حضور ساز و دهل زنان قدیمی در کنار اجرای موسیقی هنوز حال و هوای گذشته را زنده نگه داشته است .

مراسم مذهبی :

مردم روستا که دارای مذهب شیعه اثنی عشری می باشند در ایام مبارک ماه رمضان و محرم دیگر مراسمات مذهبی شرکت کرده و نسبت به راه اندازی مراسم مذهبی و برگزاری بزرگداشت سالار شهیدان امام حسین (ع) همانند دیگر شیعیان و دوستداران اهل بیت اقدام می نمایند .

بخش دوم

بخشهای مختلف روستا

حدود یک دهه از عمر تشکیل شوراهای در شهر و روستا می گذرد در این میان شوراهایی بودند که با مدیریت و جدیت تمام نسبت به توسعه روستا یا شهر خود کوشیده اند .

در جهت رسیدن به شکوفایی اقتصادی و اجتماعی و سیاسی نیازمندی به عوامل تولید منجمله نیروی کار ، زمین ، سرمایه و بالاخص مدیریت امری است مهم ، بسیاری از شهرها و یا حتی کشورها با داشتن عواملی مانند نیروی کار ، سرمایه و غیره هرگز نتوانسته اند میزان یک روستا اقتصاد خود را شکوفا کنند . اما در دهه گذشته رشد و شکوفایی اقتصادی روستا آتشگاه به عینه مشهود است و به نظر می رسد که مدیریت واحد و هماهنگی بین

سازمانهای دولتی در روستا و ایجاد هماهنگی لازم بین ادارات دولتی در بروز این توسعه و جذب سرمایه های شهری و مهیا کردن شرایط رشد تاثیر بسزایی در این امر داشته است ، در این بخش ما به گوشه هایی از رشد و توسعه اقتصادی این روستا می پردازیم . البته در بعضی قسمتها رشد ناهمگون مناطق امکان و موجبات تناقضی را بوجود آورده است اما جلوگیری از چنین ناهمگونی یاری و همت مردم را می طلبد تا دوش به دوش مدیران انتخابی خود در این زمینه گام بردارند .

یکی از وظایف مدیریت ایجاد تولید سرمایه می باشد تا بتوان با کمک آن عوامل تولید را در مسیر رشد و توسعه هدایت کرد . به دنبال توسعه روستای آتشگاه می بینیم که این روستا تبدیل به بخش هایی گردیده است که به ذکر آنها می پردازیم .

۱- بخش مرکزی :

شامل روستا و مراکز خدماتی و مذهبی که محل تجمع و زندگی روستائیان به شمار می رود . که خود شامل محدوده اصلی روستا و اراضی طرح توسعه می باشند .

اراضی ای که تفکیک گردیده و، بین مردم نیازمند تقسیم شده تا بتوانند برای خود محلی برای سکونت داشته باشند که این اراضی طبق نقشه تفکیکی و محاسبات دقیق و بر اساس ضوابط شهرسازی و تقسیم گردیده است .

۲- شهرک دانشگاه :

که تعاونی کارکنان دانشگاه آزاد اسلامی واحد کرج نسبت به خرید و تسطیح وجد ولگذاری و خیابان کشی آنجا اقدام نموده که در واقع می توان آنجا را بام کرج نامید .

این شهرک درشمال غربی روستا قرار دارد .



www.kandooocn.com

www.kandooocn.com

www.kandooocn.com

بخش مرکزی روستا



www.kandooocn.com

www.kandooocn.com

www.kandooocn.com

www.kandooocn.com

شهرک دانشگاه

۳- شهرک ایثار :

www.kandooocn.com

www.kandooocn.com

www.kandooocn.com


www.kandooocn.com

www.kandooocn.com

www.kandooocn.com

این شهرک به شکلی زیبا و مهندسی طراحی جدول گذاری و آسفالت گردیده در قسمت شمال شرق روستا در منطقه ای بسیار خوش آب و هوا واقع شده که فضای سبز موجود در آن زیبایی منطقه را دوچندان می نماید .

در عکس های زیر شهرک ایثار و ساختمانهای ساخته شده در آن را می بینید



شهرک ایثار در منطقه ای زیبا



در این شهرک سعی شده تا با توجه به طبیعت زیبای آن بناهایی
زیبا نیز ساخته شود .



شهرک ایثار

نگاهی اجمالی به جایگاه شورا و تاثیر آن در توسعه روستا

بر اساس اصل یکصد و یکم از فصل هفتم قانون اساسی برای پیشبرد سریع برنامه های اجتماعی ، اقتصادی ، عمرانی ، بهداشتی ، فرهنگی ، آموزش و سایر امور رفاهی از طریق همکاری مردم با توجه به تقسیمات محلی اداره امور هر روستا ، شهر و یا شهرستان یا

استان با نظارت شوراها یی بنام شورای ده ، بخش ، شهر و شهرستان یا استان صورت می گیرد که اعضای آن را مردم همان محل انتخاب می کنند .

در روستای آتشگاه تعداد اعضای ثابت شورا متشکل از سه نفر می باشند که وظایف مشروحه فوق را برعهده دارند دراین بخش تلاش ما براین است که صرف نظر از اعضای شورای اسلامی روستا در دهه گذشته ، با توجه به مدارک و اسناد ، قسمتی از طرحهای عمومی انجام گرفته شده توسط شورا را دردهه اخیر به تصویر بکشیم .

بدیهی است فعالیتهای انجام شده هر چند نمی تواند بدون پاسخگوی جامعی به نیازهای مردم منطقه باشد ، اما براساس گفته های مردمی کلیه عملیات مطروحه زیربا درایت ومدیریت اعضای شورا و دهیاران وقت انجام گرفته شده است .
در قسمت ذیل به بخشهایی از انجام عملیات عمرانی اشاره می کنیم که براساس ارائه عملکرد شورا تهیه گردیده است .

۱- تعریض وزیر سازی و آسفالت جاده آتشگاه از باغستان تا روستا ونصب گاردریل وحاشیه جاده که تاثیر مهمی در

جلوگیری از حوادث ناشی از پرتاب شدن خودروهای عبوری در پرتگاهها دارد .



۲- ساخت مخزن ۸۰۰ متر مکعبی آب جهت جلوگیری از کمبود آب آشامیدنی روستا در فصل گرما که همواره یکی از مشکلات اهالی روستا بوده است .

۳- احداث مدرسه راهنمایی در روستا

۴- تسطیح زمین ورزشی در شمال مدرسه

۵- آماده سازی اراضی شامل طرح توسعه جهت رفاه حال مردم

۶- خیابان کشی و جدول گذاری

درعکس زیر خیابان بندی و جدول گذاری در روستا را مشاهده می کنید .



۷- تجهیز و راه اندازی تالار مجتمع

۸- تامین بودجه ساخت امامزاده پیر پیران (س)



۹- ساخت غسالخانه

۱۰- دایر نمودن خط تلفن منازل با کد کرج

۱۱- پیگیری و اجرای طرح گاز رسانی به روستا

۱۲- انجام امور فرهنگی اعزام اهالی روستا به شهر مقدس مشهد


۱۳- اجرای طراحی فضای سبز



۱۴- اجرای لوله کشی در اراضی طرح توسعه روستا

www.kandoocn.com

۱۵- آسفالت خیابانهای روستا



www.kandoocn.com

www.kandoocn.com

www.kandoocn.com

خیابانهای آسفالت شده

۱۵- ساخت دهیاری روستا و دیوار کشی آن



۱۶- پیگیری انتقال آب از روستای دروان

۱۷- ثبت شرکت تعاونی بنام اهالی روستا به منظور ایجاد

اشتغال و حل مشکلات اساسی جوانان روستا

۱۸- ساخت مسجد بزرگ روستا



ناگفته پیدا است که کلیه امور انجام گرفته شده عمرانی مذکور ، در توسعه روستا و جذب سرمایه مهم و تاثیر بسزایی داشته که منجر به جلب توریست گردیده بطوریکه این روستای کوچک دارای ۱۷ مرکز تفریحی و پذیرایی می باشد . که خود باعث رشد و شکوفایی اقتصاد جامعه این روستا گردیده است . هر چند جا دارد تا این روستا بیش از پیش مورد توجه مسئولین محلی و شهرستان قرار گیرد.